

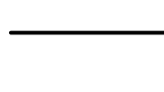
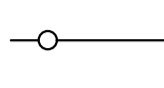
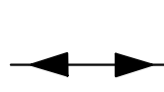
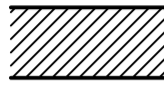


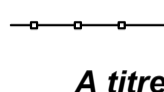
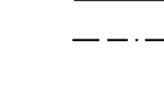



**LEGENDE**

-  **A1** Servitudes relatives à la protection des bois et forêts soumis au régime forestier
-  **PPRI** Périmètre du PPRI (cf. pièce 1 du PLU)
-  **EL3** Servitudes de halage et de marchepied
-  **I3** Servitudes relatives à l'établissement des canalisations de transport de gaz (cf. arrêté préfectoral n°2016-DLP-BUPE-246 du 21/10/2016 annexé en pièce H du PLU)
-  **I4** Servitudes relatives à l'établissement des canalisations électriques
-  **PT2** Servitudes relatives aux transmissions radioélectriques concernant la protection contre les obstacles des centres d'émission et de réception exploités par l'état
-  **PT3** Servitudes relatives aux réseaux de communications téléphoniques et télégraphiques
-  **T1** Servitudes relatives aux réseaux de chemins de fer. Zone en bordure de laquelle s'appliquent les servitudes créées au profit du domaine public ferroviaire

**Informations complémentaires**

-  Tracé des réseaux de transport de produits chimiques
- A titre d'information:**
-  Distance de sécurité PEL
-  Distance de sécurité ELS

