

MONDELANGE

ZONAGE AU 2000e
PLANCHE D1

AMNEVILLE

AY-SUR-
MOSELLE

TALANGE








ZONAGE AU 2000e
PLANCHE D2

MARANGE-
SILVANGE

MAIZIERES
-LES-METZ

DIRECTION DEPARTEMENTALE DES BÂTIMENTS SITUATION JURIDIQUE DES COMMUNES	
Commune	Code
AMNEVILLE	54 011
AY-SUR-MOSELLE	54 012
MAIZIERES-LES-METZ	54 013
MONDELANGE	54 014
MARANGE-SILVANGE	54 015
TALANGE	54 016
HAGONDANGE	54 017

LEGENDE DU PLU

- +— Limite communale
- Limite de zone
- U Nom de la zone
- - - Marge de recul des constructions (en mètres)
-  1 Emplacement réservé avec n° d'opération (modification réalisée en rouge)
-  Secteur couvert par le Plan de Prévention des Risques inondations (PPRi annexé au PLU)
-  Trame végétale à conserver ou à créer
-  Eléments remarquables du patrimoine
-  Couloir de bruit (en mètres)
-  Cheminement piétonnier existant à conserver
-  Règles architecturales particulières
- - - Risque technologique : limite de zone d'effet d'intensité 20 mbar
- - - Risque technologique : limite de zone d'effet d'intensité 50 mbar

MAITRE D'OUVRAGE

COMMUNE DE HAGONDANGE

PLAN LOCAL D'URBANISME

1^{ère} modification du PLU d'Hagondange
Dossier pour notification aux services et mise à disposition du public
Date de référence octobre 2018

DATE 09 octobre 2018 ECHELLE 1 / 5000

REGLEMENT GRAPHIQUE

PIECE D3



PROCEDURE D'ELABORATION		PROCEDURE DE MODIFICATION		PROCEDURE DE MISE A JOUR	
Prescription	16.04.73	1e	29.03.96	5e	24.06.2013
Arrêté	13.02.87	2e	27.06.97	6e	24.05.00
Publication	05.08.87	3e	24.11.99	7e	30.06.00
Approbation	29.11.89	4e	16.02.01	8e	21.06.17

PROCEDURE DE REVISION		Révision en PLU		1ère révision du PLU		2e révision du PLU	
Prescription	29.12.89	25.06.2004	26.06.2014				
Arrêté	11.12.97	29.06.2010	02.12.2015				
Approbation	27.11.98	01.12.2010	30.11.2016				

PROCEDURE DE REVISION SIMPLIFIEE	
1e	24.06.2013
2e	24.06.2013
3e	
4e	

Par délibération du conseil municipal du 24.11.1999 un droit de préemption urbain est institué sur l'ensemble des zones urbaines (UA, UB...) et à urbaniser (1AU, 1AUX...) délimitées par le plan local d'urbanisme (code de l'urbanisme).

D.P.U.

Reconduction du D.P.U. par D.C.M. en date du 16.02.2001
Reconduction du D.P.U. par D.C.M. en date du 01.12.2010
Reconduction du D.P.U. par D.C.M. en date du 30.11.2016